

Estaciones Pluviométricas

Precipitación pluvial acumulada

Reporte del 08 al 09 de Octubre de 2015



▲ CEA
▲ CNA

Carrillo
(CNA)
0.0 mm

Juriquilla
(CNA)
0.0 mm

UTEQ Ambiental
(CEA)
0.0 mm

CEA Querétaro
(CEA)
0.0 mm

El Marqués (P-7)
(CNA)
S/D

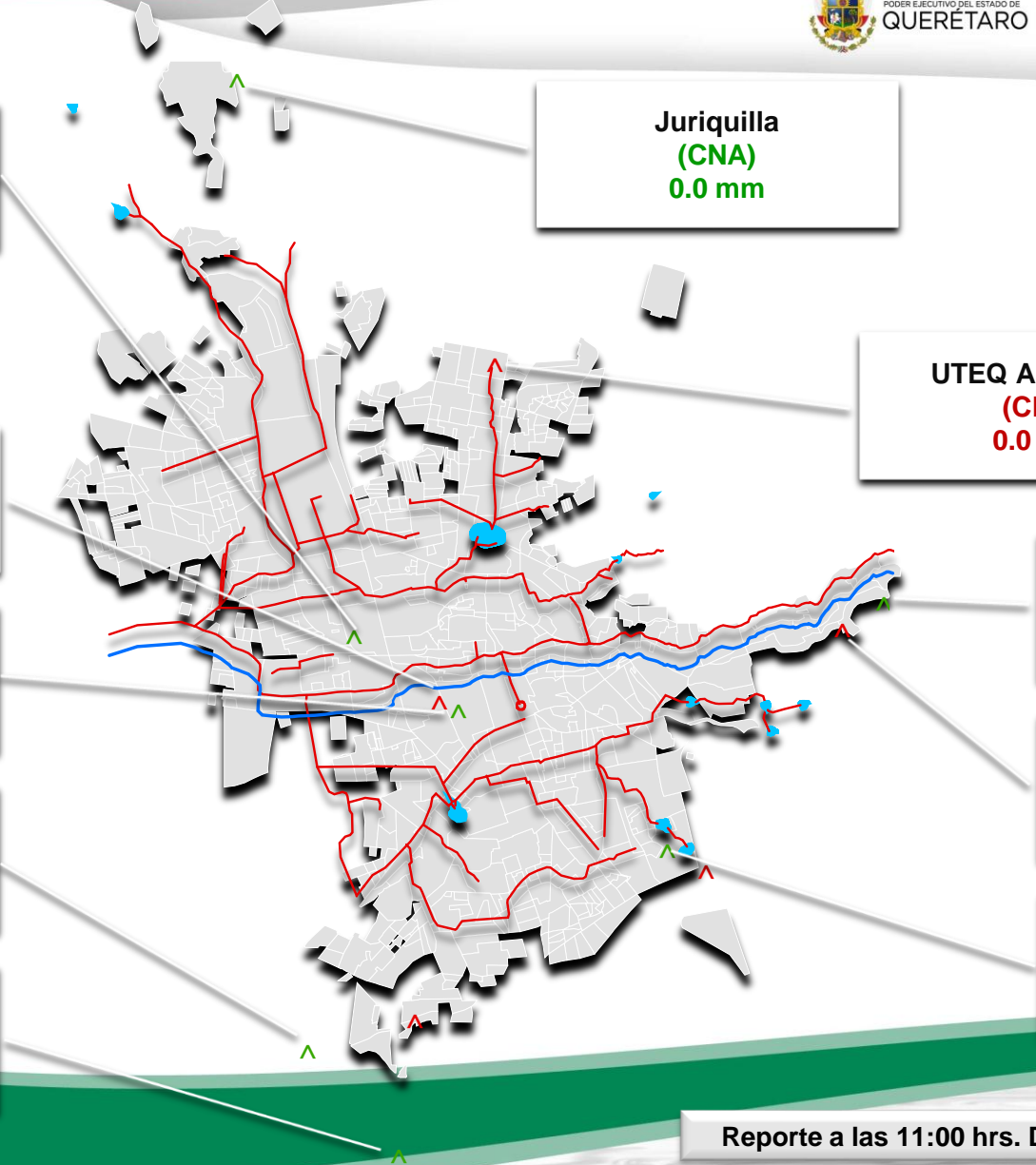
Hidalgo
(CNA)
0.0 mm

CEA Marqués
(CEA)
0.0 mm

El Pueblito
(CNA)
0.0 mm

Observatorio
(CNA)
0.0 mm

Batán
(CNA)
0.0 mm



Reporte a las 11:00 hrs. Del 09 de Octubre de 2015

Nivel alcanzado en Drenes Pluviales

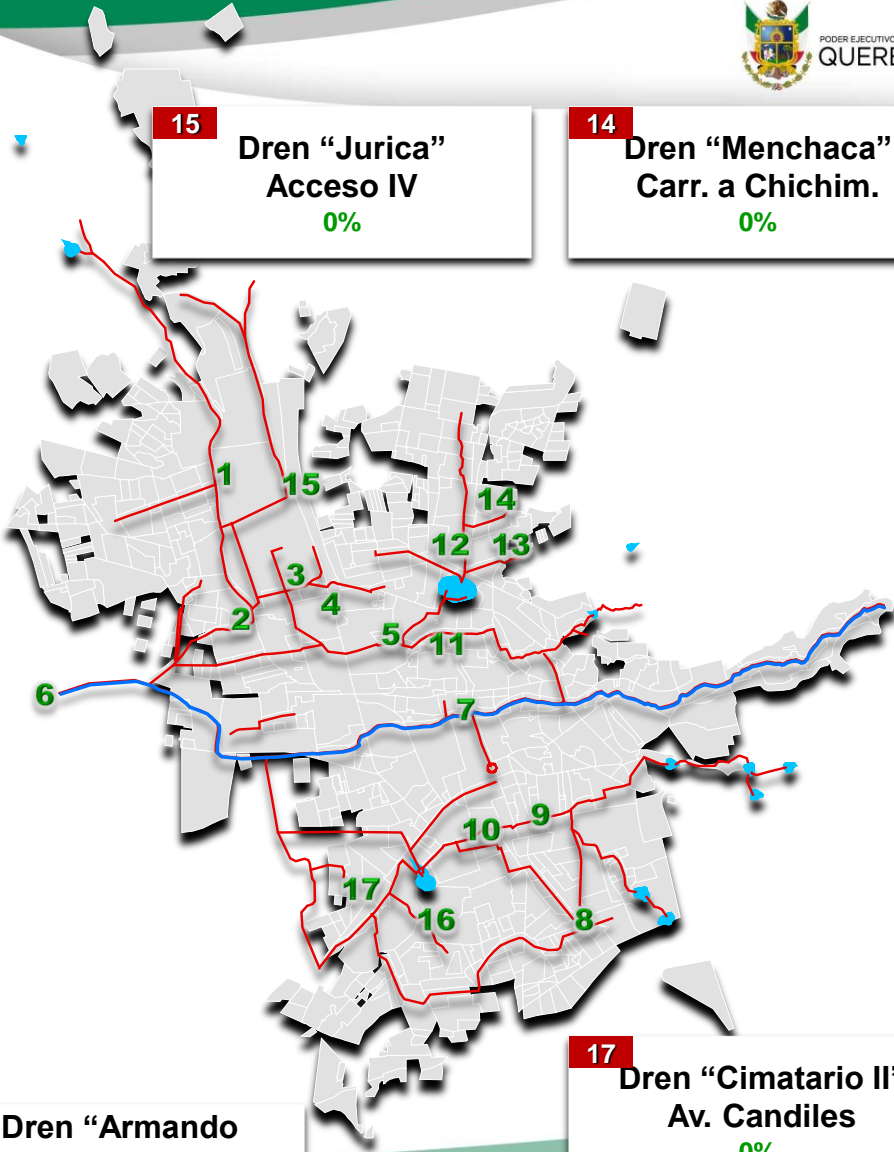
Escurrimientos en drenes pluviales

Reporte del 08 al 09 de Octubre de 2015



- 1** Dren "El Arenal"
Av. de la Luz
10%
- 2** Dren "El Arenal"
Av. del Sol
2%
- 3** Dren "Norte"
Prol. Blvd. BQ
0%
- 4** Dren "Norte"
Acceso III
0%
- 5** Dren "Norte"
Av. Tecnológico Nte.
0%
- 6** Río "Querétaro"
Adjuntas
20%
- 7** Río "Querétaro"
Av. Juárez
10%

- 16** Dren "Armando Ostos"
Av. Antonio Carranza
0%



- 15** Dren "Jurica"
Acceso IV
0%

- 14** Dren "Menchaca"
Carr. a Chichim.
0%

- 13** Dren "Cuauhtémoc"
Av. Plateros
0%

- 12** Dren "Peñuelas"
Av. P. de la Const.
0%

- 11** Dren "Bolaños"
Av. Felipe Ángeles
0%

- 10** Dren "Cimatario I"
Av. B. Domínguez
0%

- 9** Dren "Cimatario I"
Av. Corregidora
0%

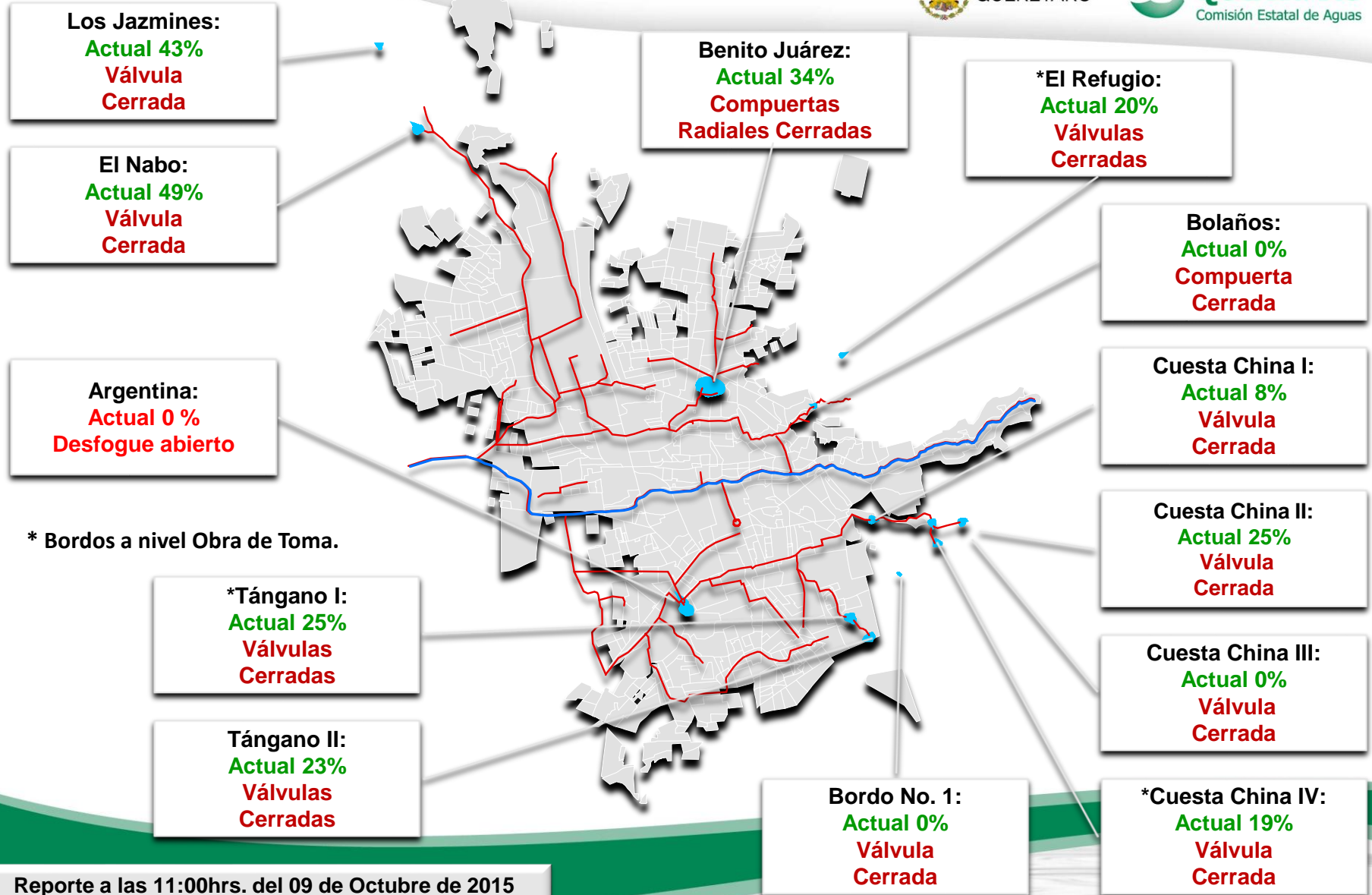
- 17** Dren "Cimatario II"
Av. Candiles
0%

- 8** Dren "Cimatario II"
Av. Pasteur Sur
0%

Reporte a las 11:00 hrs. del 09 de Octubre de 2015

Bordos operados por la CEA

Porcentaje de almacenamiento actual
Reporte del 08 al 09 de Octubre de 2015

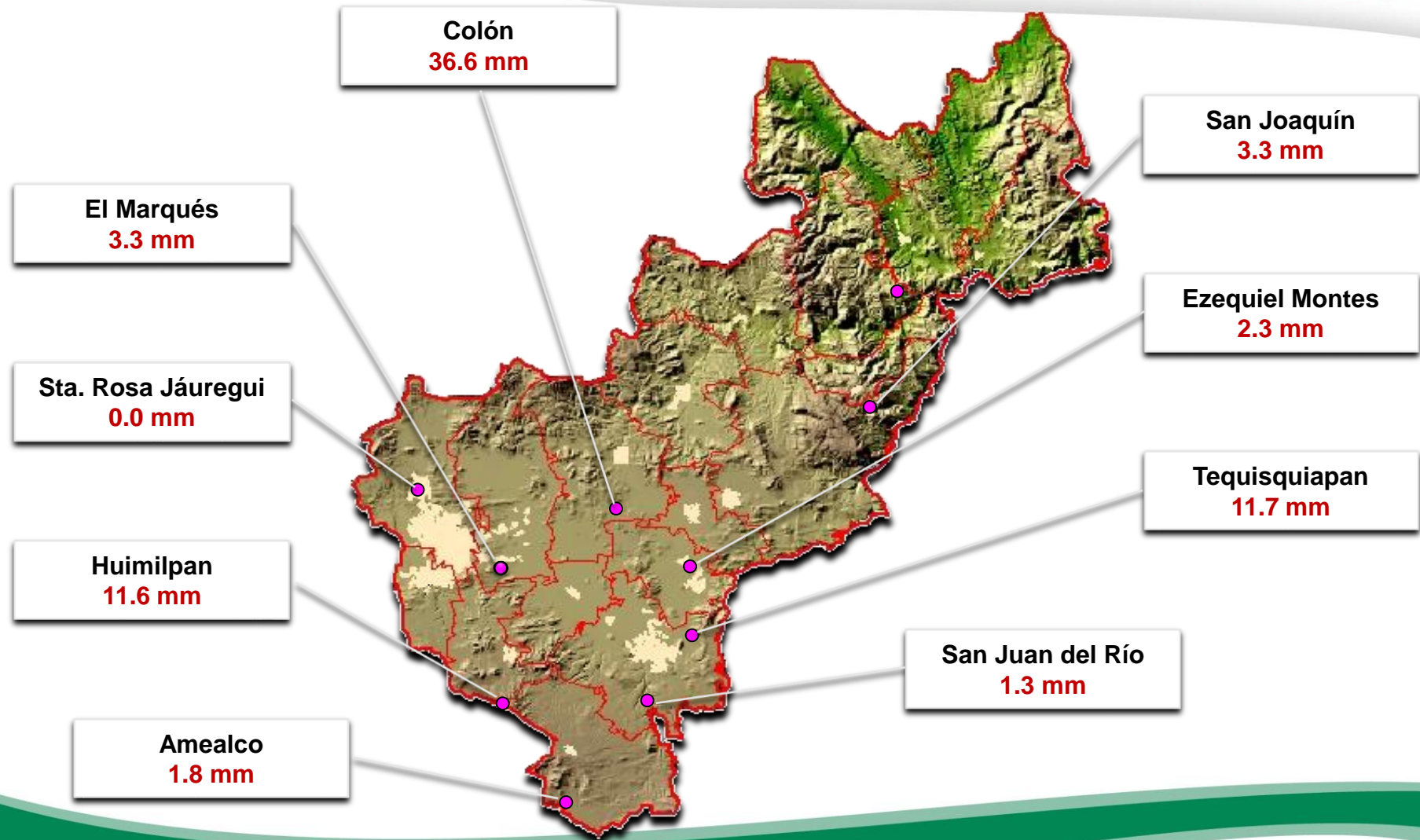


* Bordos a nivel Obra de Toma.

Estaciones Pluviométricas Interior del Estado

Precipitación pluvial acumulada

Reporte del 08 al 09 de Octubre de 2015



Reporte a las 11:00 hrs. del 09 de Octubre de 2015